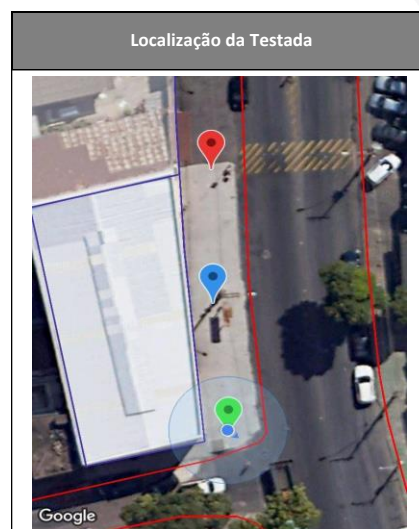


Lote 1 - Rota: Noroeste




FRATAR
ENGENHARIA CONSULTIVA

| Diagnóstico da Calçada | Qualidade do Serviço | |
|--|----------------------|----------|
| Endereço: Av. Brigadeiro Eduardo Gomes, 1323 | 80 | B |
| Data do Registro: 26/11/2019 15:52:45 | | |
| Num. Lote CTM: 130529000215 | | |




| ID | Itens Avaliados | Respostas | Nota |
|------|--|-----------------|------|
| P_1 | O Mobiliario urbano está dentro da faixa de serviço de 70 cm ? | Sim | - |
| P_2 | Qual a largura livre do Passeio ? | Acima de 1.50 m | 10 |
| P_3 | Tipo de revestimento da caçada ? | Concreto | 10 |
| P_4 | Existencia de Buracos ? | Nenhum | 10 |
| P_5 | Condições Gerais do Piso e meio-fio da calçada ? | Ótimo(a) | 10 |
| P_6 | Presença de desniveis ? | Nenhum | 10 |
| P_7 | Tem rebaixamento de calçada para Pedestre ? | Não | 10 |
| P_8 | Possui piso tátil ao longo da Calçada ? | Não | - |
| P_9 | A calçada Possui Rebaixamento de Veiculos correto ? | Não | 0 |
| P_10 | Existencia de altura livre menor que 2,10 m ? | Não | - |
| P_11 | O Passeio está no padrao da SMPU ? | Não | 0 |
| P_12 | A testada possui prática de estacionamento sobre o passeio ? | Não | 10 |
| P_13 | Existe algum dispositivo de Drenagem sobre a calçada ? | Não | 0 |
| P_14 | Existe PED em frente a testada ? | Não | - |
| P_15 | Existe FTP em frente a testada ? | Não | - |
| P_16 | Classificação geral da calçada pelo pesquisador. | Ótimo(a) | 10 |

Observações:



Fotos Complementares - Detalhes do Passeio



Lote 1 - Rota: Noroeste



FRATAR
ENGENHARIA CONSULTIVA

| Diagnóstico da Calçada | Qualidade do Serviço | | Complemento do Diagnóstico |
|---|----------------------|----------|----------------------------|
| Endereço: Av. Brigadeiro Eduardo Gomes, 1323 Data do Registro: 26/11/2019 15:52:45 Num. Lote CTM: 130529000215 | 80 | B | |

| ID | Itens Avaliados | Respostas | Nota |
|---------|---|-----------|------|
| P_7_1 | Qual tipo do Rebaixo ? | 0 | 0 |
| P_7_1_1 | Se for do Tipo 1, Passeio possui largura livre de 1,2 m ? | 0 | 0 |
| P_7_1_2 | Se for do Tipo 1, O rebaixo tem abas conforme a norma ? | 0 | -1 |
| P_7_2 | A rampa do rebaixo tem Inclinação da norma (8,33%) ? | 0 | 0 |
| P_7_3 | O rebaixo possui piso tátil ? | 0 | -1 |
| P_7_3_1 | O piso tátil de alerta e direcional do rebaixo está conforme a norma ? | 0 | -1 |
| P_8_1 | O piso tátil está no eixo da faixa livre ? | 0 | 0 |
| P_8_2 | Se tem uma leve mudança de direção está conforme a norma ? | 0 | 0 |
| P_8_3 | Se tem mudança de direção de 90º ou maior está conforme a norma ? | 0 | 0 |
| P_8_4 | Se tem mudança de direção de três faixas direcionais está conforme a norma ? | 0 | 0 |
| P_8_5 | Se tem mudança de direção de quatro faixas direcionais está conforme a norma? | 0 | 0 |
| P_8_6 | Tem piso tátil em pontos de ônibus conforme a norma? | 0 | 0 |
| P_8_7 | O piso tátil tem conexão com os lotes vizinhos? | 0 | 0 |
| P_8_8 | O piso tátil está em boas condições aparentes? | 0 | 0 |
| P_8_9 | O piso tátil apresenta desenho com bom senso? | 0 | 0 |
| P_13_1 | Dispositivo de Drenagem está devidamente instalado e bem conservado? | 0 | 0 |
| P_13_2 | Dispositivo de Drenagem oferece risco para caminamento seguro de pedestre? | 0 | 0 |

Fotos Complementares - Detalhes do Passeio